


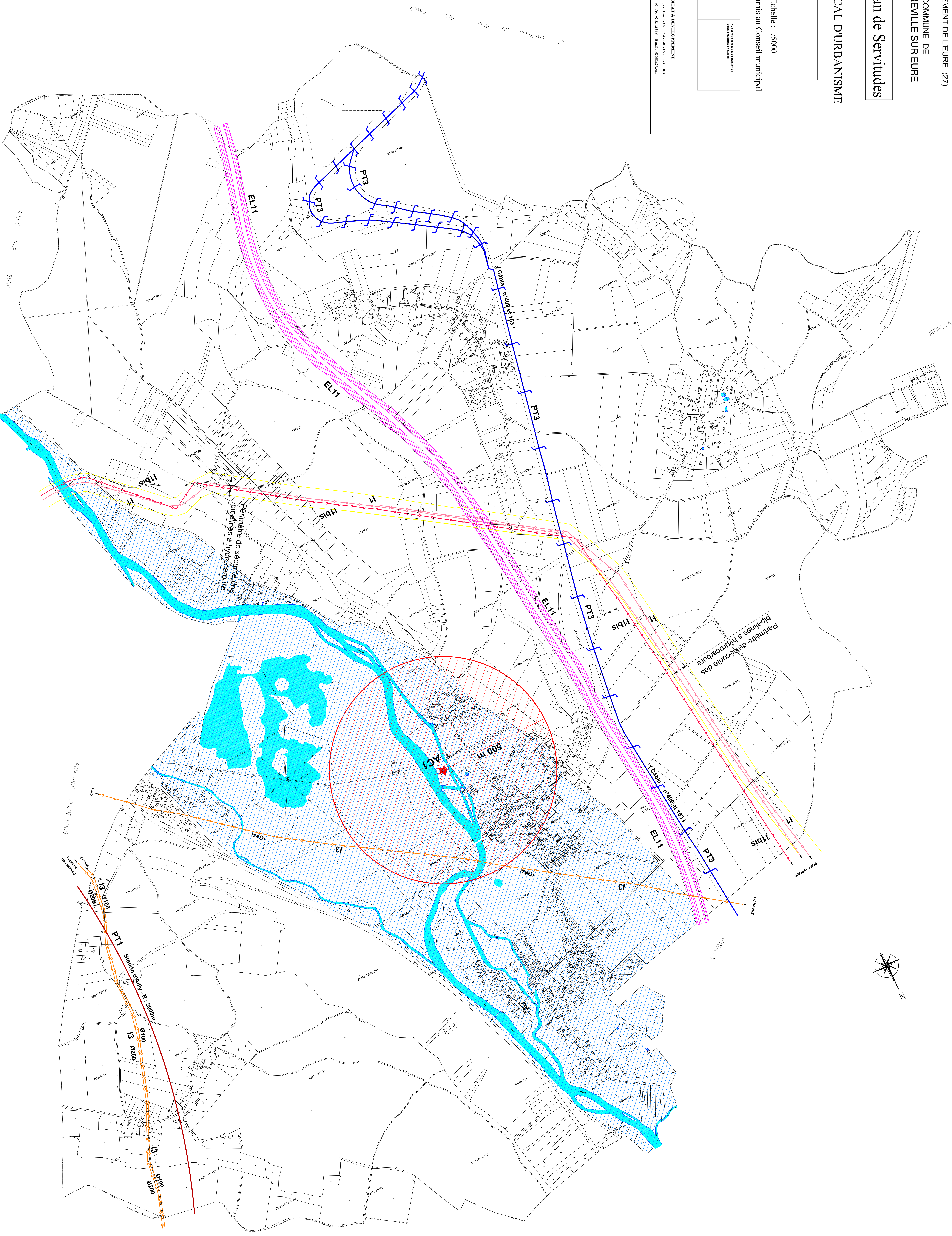
6.1 - Plan de Servitudes

PLAN LOCAL D'URBANISME







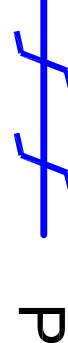


Echelle : 1/5000
 Dossier soumis au Conseil municipal

Article de Appareille	Etat des lieux et des Cotes relatives au terrain
--------------------------	---

MAIRIE & BUREAU D'URBANISME
 11, Boulevard de la République
 27100 HEUDEREVILLE SUR EURE
 TEL : 02 32 78 00 00 - FAX : 02 32 78 00 00



LEGENDE

-  **AC1**
 Servitudes de protection des monuments historiques inscrits
-  **I1**
 Servitudes concernant les hydrocarbures liquides sans pression
-  **I1 bis**
 Servitudes relatives à la conception et l'exploitation des puits pour les SOTRAP
-  **I3**
 Servitudes relatives à l'établissement des canalisations de distribution et au transport de gaz
-  **I4**
 Servitudes relatives à toute canalisation électrique, aérienne ou souterraine, isolant partie du réseau public ou privé.
 Via le nombre de lignes, celles-ci ne sont pas toutes indiquées sur le plan.
-  **PT1**
 Servitudes relatives aux transmissions radiodiffusives concernant la protection des centres de réception contre les perturbations électromagnétiques
-  **PT3**
 Servitudes à l'installation, l'entretien et le fonctionnement des lignes et installations téléphoniques et télégraphiques.
 Via le nombre de lignes, celles-ci ne sont pas toutes indiquées sur le plan. Il s'agit des lignes de 10 et 15 kV.
-  **EL11**
 Servitudes relatives aux tendeurs directs gravitaires.
 Servitudes relatives aux tendeurs indirects et aux tendeurs.
 Servitudes concernant la RN 154
-  **PM 1**
 Servitudes abouquillées à l'extérieur des zones de déchargement concernant des installations particulières.
 Dans la zone correspondant à un rayon de 24 km autour de l'arrondissement de BREVILLE-FAYVILLE, tout nouveau N.S.F. de plus de 1000 mètres de longueur doit être déclaré au N.S.F. avant son exploitation.
 Plan d'expansion aux réseaux.
 Plan de Prévention des Risques Inondation Eure-Aval. Arrêté préfectoral du 19 septembre 2003